

Département de la Haute-Saône

ARRETÉ DSTT/UT VESOUL / 2023 / N° 48
du **19 AVR. 2023**

DIVERSES ROUTES DÉPARTEMENTALES
Règlementation de la circulation lors du **TOUR DE HAUTE-SAÔNE 2023.**

LE PRESIDENT DU CONSEIL DEPARTEMENTAL DE LA HAUTE - SAONE,
Officier de la Légion d'honneur,

- VU** la loi n° 82-213 du 2 mars 1982 relative aux droits et libertés des communes, des départements et des régions, modifiée par la loi n° 2004-809 du 13 août 2004 ;
- VU** le code de la route et notamment les articles R 110.1, R 110.2, R 411.5, R 411.8, R 411.18 et R 411.25 à R 411.28 ;
- VU** le code général des collectivités territoriales et notamment les articles L 2213.1 à L 2213.6 et L 3221.4 ;
- VU** l'arrêté du 24 novembre 1967, relatif à la signalisation des routes et autoroutes et l'ensemble des arrêtés modificatifs, ainsi que l'instruction interministérielle sur la signalisation routière approuvée par l'arrêté du 7 juin 1977 et l'ensemble des textes d'application (guides techniques spécifiques).
- VU** l'arrêté du 31 décembre 2021, de M. le Président du Conseil départemental de la Haute-Saône accordant délégation de signature en matière d'exploitation des routes départementales - police de la circulation - à M. le Directeur des Services Techniques et des Transports ;
- VU** la demande formulée le 30 Mars 2023, par le **Comité Départemental de Cyclisme**;

Considérant qu'en raison du déroulement du Tour de Haute-Saône 2023, du vendredi 12 au dimanche 14 Mai 2023, il y a lieu d'interdire momentanément la circulation dans le sens opposé à celui des cyclistes et donner priorité de passage à la course accompagnée par la gendarmerie, afin de permettre le bon déroulement de l'épreuve sportive sur les diverses routes départementales concernées ;

DIRECTION DES SERVICES TECHNIQUES
ET DES TRANSPORTS
UNITE TECHNIQUE 70 DE VESOUL
ESPACE 70 – A4 RUE DE L'INDUSTRIE
CS 10339
70006 VESOUL CEDEX
Tél. : 03 84 95 75 10
Fax : 03 84 95 75 11
Mél : ut70-vesoul@haute-saone.fr

L'avenir se construit en Haute-Saône



ARRETE

ARTICLE 1 : Du **Vendredi 12** au **Dimanche 14 Mai 2023**, la **circulation sera interdite momentanément**, par la gendarmerie, dans le sens opposé à celui des cyclistes, afin de permettre le passage de l'épreuve sportive sur les sections routières départementales, hors agglomération, suivantes :

Etape 1 Vendredi 12 Mai 2023 de 18h15 à 20h30

Sens interdit momentanément à la circulation

- RD n° 434 Amance → Favorney
- RD n° 54 Menoux → Amance
- RD n° 50 Favorney → Menoux

Etape 2 Samedi 13 Mai 2023 de 13h15 à 16h30

Sens interdit momentanément à la circulation

- RD n° 21 Valay → Noiron → Gray
- RD n° 22 Choye → Cugney → Venère → Valay
- RD n° 11 Courcuire → Charcenne → Choye
- RD n° 225 Beaumotte-lès-Pin → Courcuire
- RD n° 15 et RD n° 225 Pin → Beaumotte-lès-Pin
- RD n° 15 Étuz → Chambornay-lès-Pin → Pin
- RD n° 3 Oiselay-et-Grachaux → Bonnevent-Veloreille → Étuz
- RD n° 5 Seveux-Motey → La-Chapelle-Saint-Quillain → Étreilles-et-la-Montbleuse → Oiselay-et-Grachaux
- RD n° 36 Denèvre → Dampierre-sur-Salon → RD n°36 → RD n°5 Seveux-Motey
- RD n° 171 Montot → Denèvre
- RD n° 158 Oyrrières → Montot
- RD n° 36 Autrey-lès-Gray → Auvet-et-la-Chapelotte → Vars → RD n°36 → RD n°37 Oyrrières
- RD n° 2 Nantilly → Bouhans-et-Feurg → Autrey-lès-Gray

Etape 3 Dimanche 14 Mai 2023 de 12h45 à 17h15

Sens interdit momentanément à la circulation

- RD n° 13 Navenne → RD9 → Quincey
- RD n° 78 la Demie → Navenne
- RD n° 77 Neurey-lès-la-Demie → Voie communale La Demie
- RD n° 26 Montbozon → Fontenois-lès-Montbozon → Dampierre-sur-Linotte → RD26 → RD76 → RD9 → RD 77A → RD 77 Neurey-lès-la-Demie
- RD n° 49 Esprels → Chassey-lès-Montbozon → Thieffrans → Montbozon
- RD n° 9 Villersexel → Esprels
- RD n° 4 Villafans → Saint-Sulpice → Villersexel
- RD n° 92 Gouhenans → Villafans
- RD n° 18 Le Val-de-Gouhenans → RD265 → Gouhenans
- RD n° 14 Arpenans → voie communale → Carrefour RD486/RD122 → RD122 Les Aynans RD18 → Le Val-de-Gouhenans
- RD n° 125 Autrey-lès-Cerre → Montjustin → Voie Communale → Arpenans
- RD n° 81 Lièvens → Autrey-lès-Cerre
- RD n° 13 Frotey-lès-Vesoul → Colombe-lès-Vesoul → Lièvens
- RD n° 9 Quincey → Frotey-lès-Vesoul
- RD n° 13 Frotey-lès-Vesoul → Colombe-lès-Vesoul → Carrefour RD13/RD80 → Noroy-le-Bourg → RD26 → Cerre-lès-Noroy → RD26 → RD9 → Quincey
- RD n° 9 Quincey → Frotey-lès-Vesoul

Ces sections routières seront ré-ouvertes à la circulation selon les indications de la gendarmerie.

Toutefois, cette mesure de réglementation ne s'applique pas aux véhicules de secours, aux forces de l'ordre, aux gestionnaires de voirie et aux organisateurs.

Lors de la coupure momentanée de la route pour les besoins de l'épreuve, les usagers pourront emprunter la voirie locale en tant qu'itinéraire de déviation.

ARTICLE 2 : Compte tenu du caractère momentané de la coupure de circulation durant l'épreuve et de l'encadrement de cette dernière par la gendarmerie, aucune signalisation de restriction ou de déviation n'est prévue par le gestionnaire de la voirie.

ARTICLE 3 : La signalisation de restriction sera conforme aux prescriptions définies par l'arrêté du 24 novembre 1967, relatif à la signalisation des routes et autoroutes et l'ensemble des arrêtés modificatifs, ainsi que l'instruction interministérielle sur la signalisation routière approuvée par l'arrêté du 7 juin 1977 et l'ensemble des textes d'application (guides techniques spécifiques).

ARTICLE 4 : Toute contravention au présent arrêté sera constatée et poursuivie conformément aux lois et règlements en vigueur.

ARTICLE 5 : Le présent arrêté sera publié et affiché conformément à la réglementation en vigueur et à chaque extrémité de la zone ainsi que dans les communes de **FAVERNEY, AMANCE, MENOUX, GRAY, NOIRON, VALAY, VENÈRE, CUGNEY, CHOYE, CHARCENNE, COURCUIRE, BEAUMOTTE-LÈS-PIN, PIN, CHAMBORNAY-LÈS-PIN, ÉTUZ, BONNEVENT-VELOREILLE, OISELAY-ET-GRACHAUX, ÉTRELLES-ET-LA-MONTBLEUSE, LA CHAPELLE-SAINT-QUILLAIN, SEVEUX-MOTÉY, DAMPIERRE-SUR-SALON, DENÈVRE, MONTOT, OYRIÈRES, VARS, AUVET-ET-LA-CHAPELOTTE, AUTREY-LÈS-GRAY, BOUHANS-ET-FEURG, NANTILLY, QUINCEY, NAVENNE, LA DEMIE, NEUREY-LÈS-LA-DEMIE, DAMPIERRE-SUR-SALON, FONTENOIS-LÈS-MONTBOZON, MONTBOZON, THIEFFRANS, CHASSEY-LÈS-MONTBOZON, ESPRELS, VILLERSEXEL, SAINT-SULPICE, VILLAFANS, GOUHENANS, LE VAL-DE-GOUHENANS, LES AYNANS, ARPENANS, MONTJUSTIN, AUTREY-LÈS-CERRE, LIÉVANS, COLOMBE-LÈS-VESOUL, FROTEY-LÈS-VESOUL, CERRE-LÈS-NOROY, NOROY-LE-BOURG.**

ARTICLE 6 : Conformément à l'article R 421-1 du code de justice administrative, le présent arrêté pourra faire l'objet d'un recours contentieux devant le tribunal administratif de BESANÇON dans un délai de deux mois à compter de sa date de notification ou de publication.


ARTICLE 7 : MM. le Président du Conseil Départemental de la Haute-Saône, les Maires des communes concernées, le Colonel Commandant le Groupement de Gendarmerie de la Haute-Saône, sont chargés, chacun en ce qui le concerne, de l'exécution du présent arrêté dont ampliation sera adressée à :

- Comité Départemental de Cyclisme 7, Rue de Frapertuis - 70000 NOIDANS-LÈS-VESOUL ;
- Mme RIGOLOT et M. BERTIN. Conseillers départementaux du Canton de PORT SUR SAÔNE ;
- Mme MICHEL et M. THOMASSIN. Conseillers départementaux du Canton de VESOUL 2 ;
- Mme GEHIN et M. RICHARD. Conseillers départementaux du Canton de VILLERSEXEL ;
- Mme EME et M. KRATTINGER. Conseillers départementaux du Canton de RIOZ ;
- Mme ARNOULD et M. PIQUARD. Conseillers départementaux du Canton de LURE 2 ;
- Mme CHAUVELOT-DUBAN et M. BAILLY. Conseillers départementaux du Canton de GRAY ;
- Mme FASSETNET et M. GAY. Conseillers départementaux du Canton de MARNAY ;
- Mme GAUTHERON et M. DOUSSOT. Conseillers départementaux du Canton de DAMPIERRE-SUR-SALON ;
- Mme FRIQUET et M. PULICANI. Conseillers départementaux du Canton de SCEY SUR SAÔNE ;

- M. le Directeur Départemental des Services d'Incendie et de Secours. 4 rue Lucie et Raymond Aubrac
BP n° 40005 70001 VESOUL CEDEX ;
- M. le Général de Corps d'Armée. Gouverneur Militaire de METZ. Etat-Major de la Région Terre
Nord-Est. Division Activités. Bureau Mouvements Transports. 1 boulevard Clémenceau BP n° 30001
57044 METZ CEDEX 01.

VESOUL, le **19 AVR. 2023**

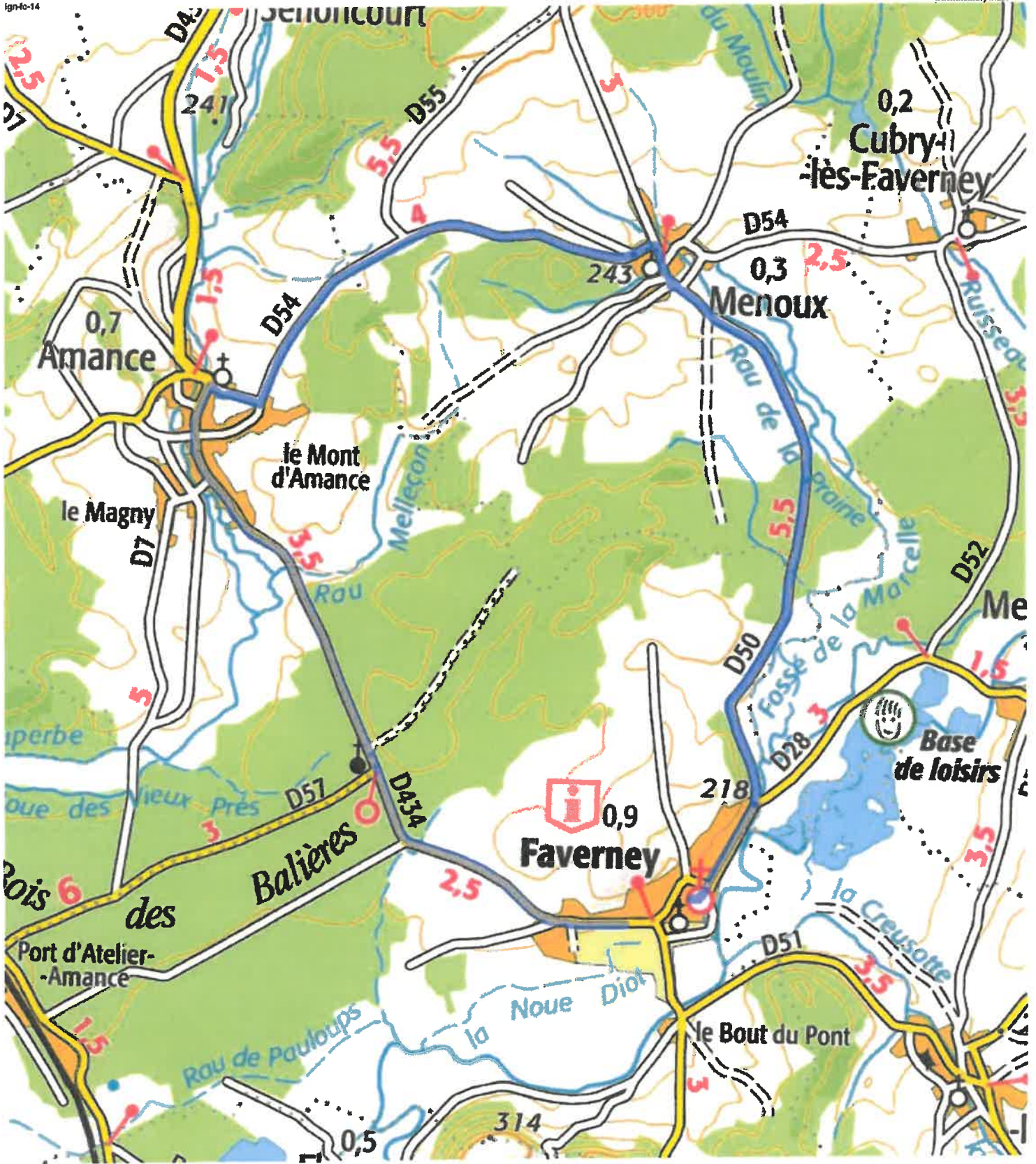
LE PRESIDENT DU CONSEIL DEPARTEMENTAL,
Pour le Président et par délégation,
Le Directeur général adjoint,
Directeur des services techniques et des transports,



Xavier LEJAY

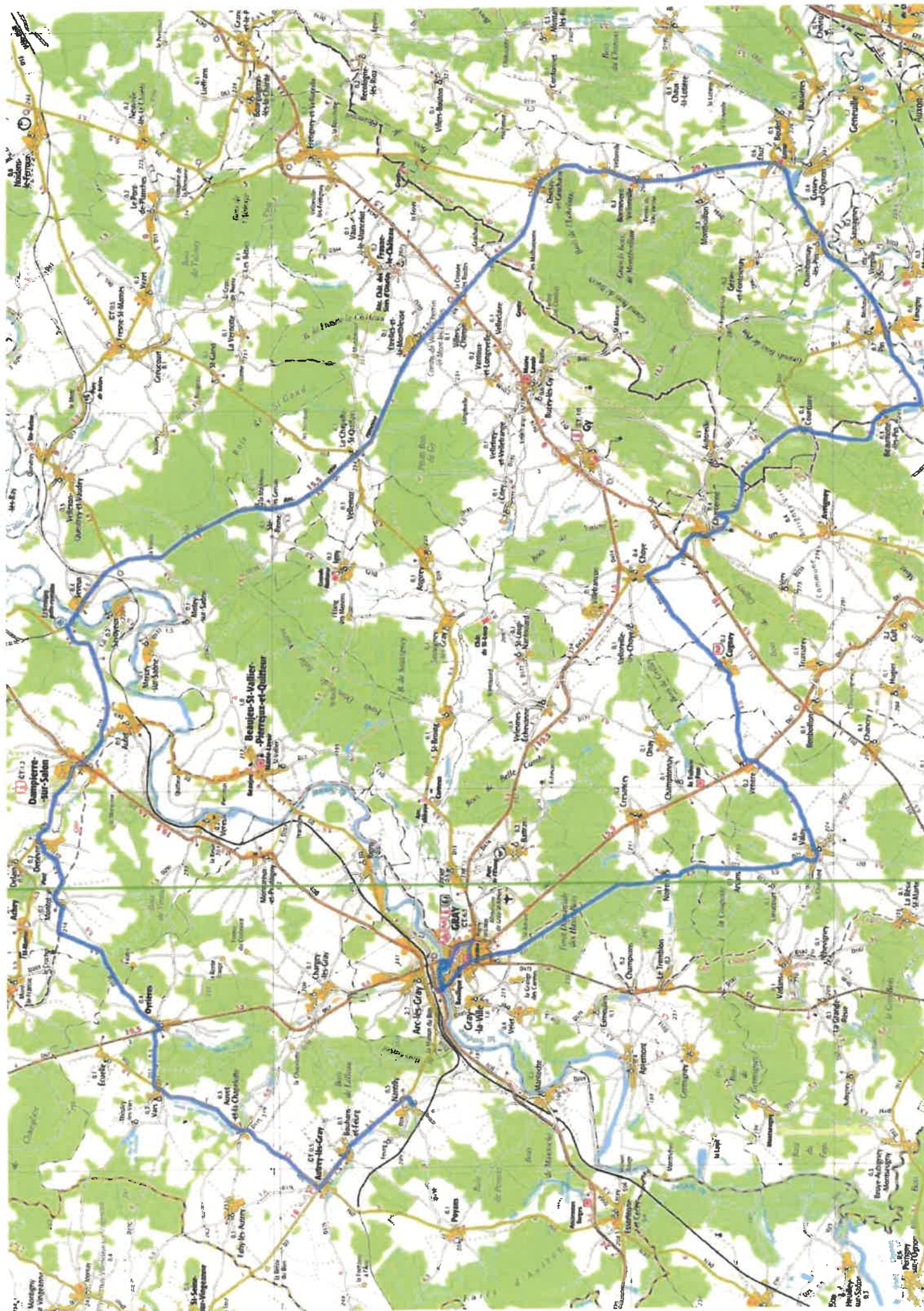
1ère étape : Favorney / Favorney, contre-la-montre par équipes

Localités traversées	Qualification & numérotage des routes	Kilométrage		Horaires		Observations
		<i>partiel</i>	<i>total</i>	<i>1ère équipe</i>	<i>Dernière équipe</i>	
						Départ
Favorney	Rue Sadi Carnot	0,0	0,0	18 h 30' 00"	19 h 45' 00"	
	Rue Sadi Carnot, D434	0,2	0,2	18 h 30' 16"	19 h 45' 16"	
	D434 / D7	2,1	2,3	18 h 33' 04"	19 h 48' 04"	
Carrefour						
Amance	D434	2,7	5,0	18 h 36' 40"	19 h 51' 40"	
	Grande Rue, D434	0,2	5,2	18 h 36' 56"	19 h 51' 56"	
	Rue de l'Église, D434 / D54	0,2	5,4	18 h 37' 12"	19 h 52' 12"	
	D54 / D50	4,0	9,4	18 h 42' 32"	19 h 57' 32"	
Menoux						
Favorney	D50 / D28, rue Molière	4,6	14,0	18 h 48' 40"	20 h 03' 40"	
	Rue Bossuet	0,8	14,8	18 h 49' 44"	20 h 04' 44"	
	Rue de l'Official	0,1	14,9	18 h 49' 52"	20 h 04' 52"	
	Place de la Mairie	0,1	15,0	18 h 50' 00"	20 h 05' 00"	Arrivée



2ème étape : Gray / Nantilly

Localités traversées	Qualification & numérotage des routes	Kilométrage		Horaires		Observations
		Partiel	Total	41 km/h	43 km/h	
				13 h 30	13 h 30	<i>Départ Fictif</i>
Gray	Place des Tilleuls					
	Avenue Revon, D475					
	D475 / D70, Pont Neuf, rue du 8 mai					
	D70, Quai Villeneuve					
	D70 / D67, Avenue Lyautey					
	D67 / D105, rue Mavia					
	Rue de l'Église, D434 / D54					
	Rue Vanoise					
	D50 / D28, rue Moïère					
	Rue des Tilleuls					
	Avenue Capucins, D21		0,0	13 h 38	13 h 38	<i>Départ réel</i>
Noiron	D21	6,6	6,6	13 h 47	13 h 47	
Valay	D21 / D22	7,0	13,6	13 h 57	13 h 56	
Venère	D22	1,8	15,4	14 h 00	13 h 59	
Cugney	D22	4,1	19,5	14 h 06	14 h 05	
Choye	D22 / D11	4,0	23,5	14 h 12	14 h 10	
Charcenne	D11	3,3	26,8	14 h 17	14 h 15	
Courcuire	D11 D225	5,5	32,3	14 h 25	14 h 23	
Beaumotte-lès-Pin	D225 / D15	5,0	37,3	14 h 32	14 h 30	
Pin	D15	3,0	40,3	14 h 36	14 h 34	
Chambornay-lès-Pin	D15	4,2	44,5	14 h 43	14 h 40	
Étuz	D15 / D3	3,1	47,6	14 h 47	14 h 44	
Bonnevent-Velloreille		4,8	52,4	14 h 54	14 h 51	
Oiselay-et-Grachaux	D3 / D5	3,3	55,7	14 h 59	14 h 55	
Carrefour	D5 / D474 / D5	4,8	60,5	15 h 06	15 h 02	
Étreilles-et-la-Montbleuse	D5	2,5	63,0	15 h 10	15 h 05	
La Chapelle Saint Quillan		3,5	66,5	15 h 15	15 h 10	
Seveux-Motey	D5 / D36	11,5	78,0	15 h 32	15 h 26	
Dampierre-sur-Salon	D36	6,2	84,2	15 h 41	15 h 35	
Denèvre	D36 / D171	3,3	87,5	15 h 46	15 h 40	
Montot	D171 / D158	1,7	89,2	15 h 48	15 h 42	
Oyrière	D158 / D67 / D37	6,3	95,5	15 h 57	15 h 51	
Vars	D37 / D36	2,6	98,1	16 h 01	15 h 54	
Auvet-et-la-Chapelotte	D36	3,4	101,5	16 h 06	15 h 59	
Autrey-les-Gray	D36 / D2	3,3	104,8	16 h 11	16 h 04	
Bouhans-et-Feurg	D2	1,4	106,2	16 h 13	16 h 06	
Nantilly	D2	2,8	109,0	16 h 17	16 h 10	
	D2 / D198, rue Basse	0,3	109,3	16 h 17	16 h 10	
	Rue des Marronniers	0,3	109,6	16 h 18	16 h 10	
	Rue de L'Eglise	0,4	110,0	16 h 18	16 h 11	<i>Arrivée</i>



3ème étape : Quincey / Quincey

Localités traversées	Qualification & numérotage des routes	Kilométrage		Horaires		Observations
		Partiel	total	41 km/h	43 km/h	
Quincey	Grande Rue, D 9			13 h 00	13 h 00	Départ fictif
Navenne	D9 / D13					
La Demie	D13 / D78					
Sortie La Demie	D78	0,0	0,0	13 h 15	13 h 15	Départ réel
Neurey-lès-la-Demie	D78	0,6	0,6	13 h 15	13 h 15	
Carrefour	D78 / D9	2,5	3,1	13 h 19	13 h 19	
Carrefour	D9 / D76	2,2	5,3	13 h 22	13 h 22	
Carrefour	D76 / D26	6,8	12,1	13 h 32	13 h 31	
Dampierre-sur-Linotte	D26	2,3	14,4	13 h 36	13 h 35	
Fontenois-lès-Montbozon	D26	4,6	19,0	13 h 42	13 h 41	
Montbozon	D26 / D49	3,0	22,0	13 h 47	13 h 45	
Thieffrans	D49	6,5	28,5	13 h 56	13 h 54	
Chassey-lès-Montbozon	D49	2,9	31,4	14 h 00	13 h 58	
Esprels	D49 / D9	4,4	35,8	14 h 07	14 h 04	
Villersexel	D9 / D4	5,3	41,1	14 h 15	14 h 12	
Saint-Sulpice	D4	3,1	44,2	14 h 19	14 h 16	
Villafans	D4 / D92	3,2	47,4	14 h 24	14 h 21	
Gouhenans	D92 / D265	3,2	50,6	14 h 29	14 h 25	
Carrefour	D265 / D18	2,5	53,1	14 h 32	14 h 29	
Le Val-de-Gouhenans	D265	0,5	53,6	14 h 33	14 h 29	
Carrefour	D18 / D122	0,7	54,3	14 h 34	14 h 30	
Les Aynans	D122	1,1	55,4	14 h 36	14 h 32	
Carrefour	D122 / D486 / D122	1,8	57,2	14 h 38	14 h 34	
Arpenans	D122 / D14 / D125	2,3	59,5	14 h 42	14 h 38	
Montjustin-et-Velotte	D125	3,1	62,6	14 h 46	14 h 42	
Autrey-lès-Cerre	D125 / D81	2,2	64,8	14 h 49	14 h 45	
Liévans	D81 / D13	3,8	68,6	14 h 55	14 h 50	
Colombe-lès-Vesoul	D13	10,9	79,5	15 h 11	15 h 05	
Frotey-lès-Vesoul	D13 / D9	2,8	82,3	15 h 15	15 h 09	
Quincey	D9	0,7	83,0	15 h 16	15 h 10	
Carrefour	D9 / D919 / D9	2,3	85,3	15 h 19	15 h 14	
Carrefour	D9 / D26	8,3	93,6	15 h 31	15 h 25	
Cerre-lès-Noroy	D26	6,2	99,8	15 h 41	15 h 34	
Noroy-le-Bourg	D26 / D80	1,2	101,0	15 h 42	15 h 35	
Carrefour	D80 / D13	1,7	102,7	15 h 45	15 h 38	
Colombe-lès-Vesoul	D13	6,1	108,8	15 h 54	15 h 46	
Frotey-lès-Vesoul	D13 / D9	2,6	111,4	15 h 58	15 h 50	
Quincey	D9	0,2	111,6	15 h 58	15 h 50	
	D9, Grande Rue	1,0	112,6	15 h 59	15 h 52	Arrivée

